

## Datos Generales

Significado: su nombre proviene del náhuatl tlatlahuí, que significa "colorear" y Tepetl que significa "cerro"

Clima: templado húmedo y con lluvias en verano

Altitud: desde los 3 mil metros sobre el nivel del mar a menos de 300 implica una gran biodiversidad


Región: Nororiental de la Sierra Norte

Ubicación Geográfica: Se ubica a los 19° 51' de la Altitud Norte y 97° 29' de Longitud Oeste.

Colindancias: Limita al Norte con los Municipios de Ayotoxco de Guerrero, al Sur con Cuyoaco, al Este con Hueyapan, Yaonahuac, Tetelas de Avila Castillo, Atempan y Chignautla; al Oeste con los Municipios de Cuetzalan, Zaacpoaxtla, Zaragoza y Zanitla.


## Qué visitar...

## Qué visitar...




Presa "La Soledad"

Túnel Dos



Cuacualaxtla

Poza Azul




Cerro Cabezón

Tepehican



Vista Xiocayucan

Cascada de Puxtla



Paseo por lancha

Presa "La Soledad", Túnel Dos  
Cerro Cabezón, Tepehican



Rapel



Tirolesa

Cerro Cabezón, Tepehican  
Cueva del Tigre, Mazatepec



Espeleología



Oyameles



"Cueva del Tigre"

Túnel Dos



Cascada "El Salto"

Gómez Poniente  
Oyameles




Cueva de los Muñerlagos



Orfebrería en Plata

Huaxtla



Artesanías en Madera

Oyameles



Parque de Mazatepec

"Sagrado Corazón de Jesús"




Palacio Municipal



Iglesia "Sr. de Huaxtla"



Parroquia de la Asunción



ExConvento Franciscano



Cucharas de madera

Tepanzol



Bordados (Chales, blusas)

Tepanzol